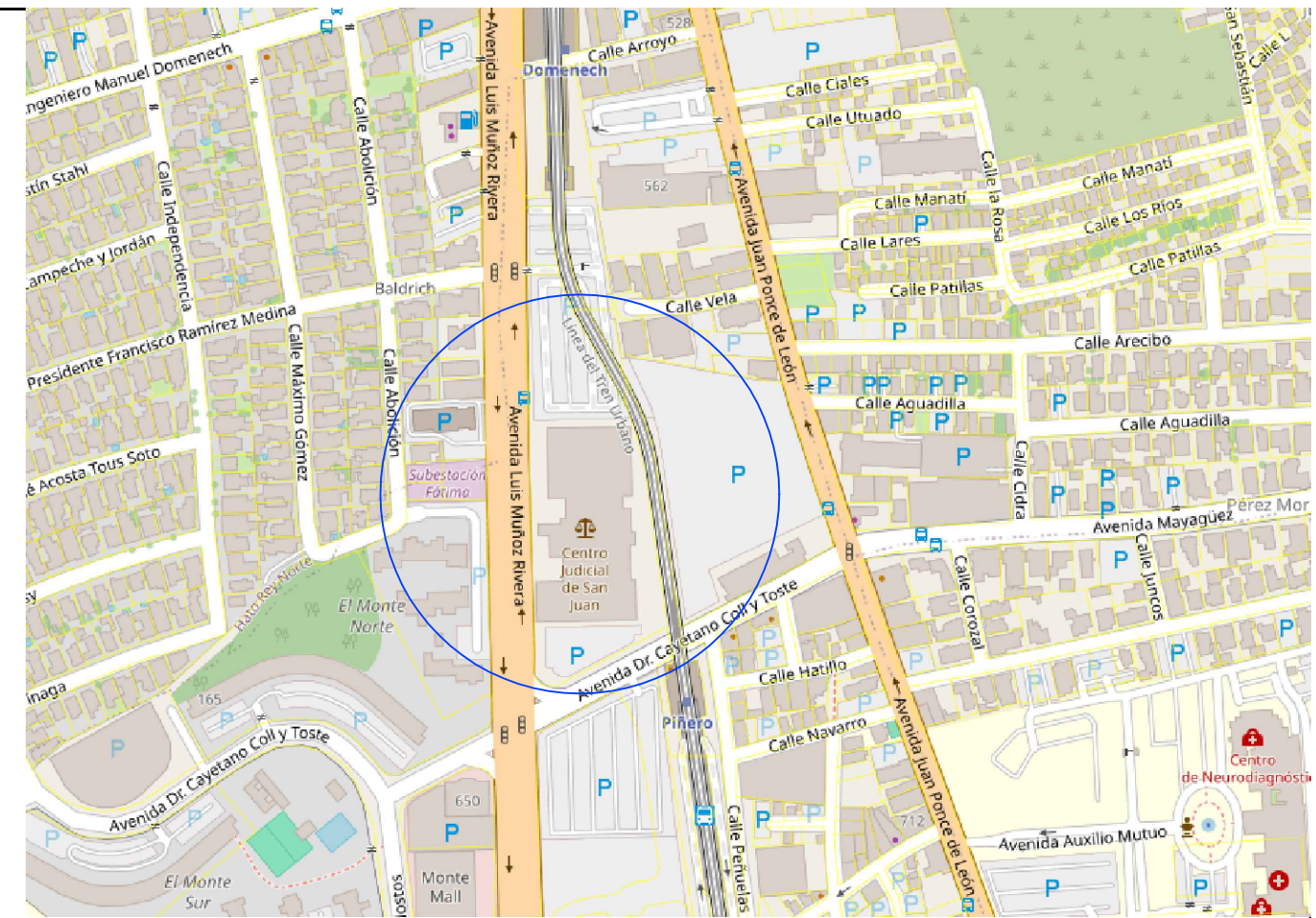
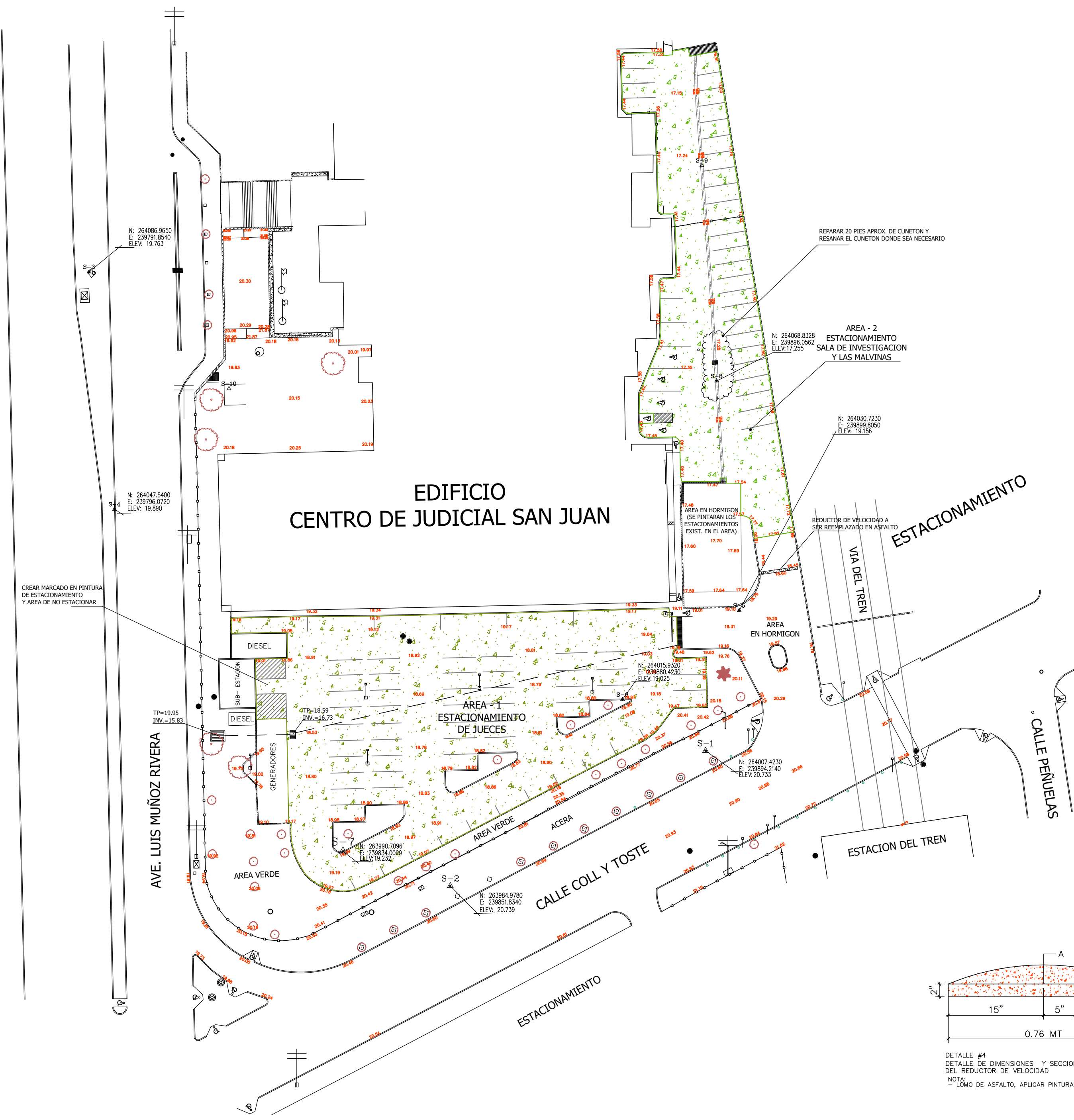
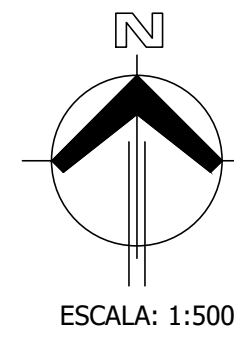


AS-BUILT PARCIAL PARA PROYECTO DE REPAVIMENTACION AREAS DE ESTACIONAMIENTOS DEL CENTRO JUDICIAL DE SAN JUAN

AEP- 1070
 CALLE COLL Y TOSTE ESQUINA AVE. LUIS MUÑOZ RIVERA, BO. HATO REY DEL MUNICIPIO DE SAN JUAN



LOCALIZACION:
 CENTROIDE:
 Y: 264063
 X: 239855
 NUM. CATASTRO: 063-071-272-26

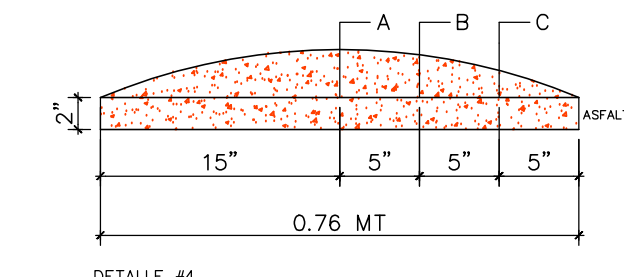
TRABAJOS A REALIZAR:

- 1- EL AREA TOTAL PARA EL PROYECTO DE REPAVIMENTACION ES DE 3,367 METROS CUADRADOS. ESTA SE COMPRENDE DE DOS AREAS DE ESTACIONAMIENTO (AREA - 1 DE 2,197 METROS CUADRADOS APROXIMADOS Y AREA - 2 DE 1,170 METROS CUADRADOS APROXIMADOS).
- 2- SERAN ESCARIFICADA AMBAS AREAS DE ESTACIONAMIENTO.
- 3- EL ASFALTO SERA TIPO V-B A 2" COMPACTADAS.
- 4- SE REMOVERAN Y SE DISPONDRAN EN EL AREA - 1, (36) "WHEEL STOP" PARA LA REPAVIMENTACION Y SE INSTALARAN (43) NUEVOS "WHEEL STOP" DE HORMIGON PREFABRICADO DE 6 PIES DE LARGO PINTADOS EN "TRAFFIC YELLOW PAINT". SE REMOVERAN Y SE DISPONDRAN EN EL AREA - 2, (24) "WHEEL STOP" PARA LA REPAVIMENTACION Y SE INSTALARAN (35) NUEVOS "WHEEL STOP" DE HORMIGON PREFABRICADO DE 6 PIES DE LARGO PINTADOS EN "TRAFFIC YELLOW PAINT" LOS ESTACIONAMIENTOS REGULARES Y DE AZUL. LOS ESTACIONAMIENTOS DE IMPEDIDOS.
- 5- SE REPLAZARA EN ASFALTO EL REDUCTOR DE VELOCIDAD INDICADO EN EL PLANO, SEGUN DETALLE 4 Y 5.
- 6- SE PINTARAN LAS LINEAS DE LOS ESTACIONAMIENTOS EXISTENTES EN AMBAS AREAS (AREA - 1, 980 PIES LINEALES APROX. Y AREA - 2, 640 PIES LINEALES APROX.) EN COLOR "TRAFFIC YELLOW PAINT" LOS REGULARES Y AZUL LOS DE IMPEDIDOS Y LOS ENCINTADOS (AREA- 1, 590 PIES LINEALES APROX. Y AREA - 2, 500 PIES APROXIMADO) CON PINTURA BLANCA.
- 7- SE DEBERA RESANAR LOS ENCINTADOS QUE LO REQUIERAN ANTES DE PINTAR.
- 8- EL "FINISH ELEVATION" DEL ASFALTO DEL ESTACIONAMIENTO SERA EL EXISTENTE.
- 9- SERAN PINTADOS DE AZUL LAS RAMPAS DE IMPEDIDOS EXISTENTES Y EL LOGO DE IMPEDIDOS.
- 10- SE DEBERA REPARAR EL ASFALTO DONDE SE REQUIERA ANTES DE REPAVIMENTAR.
- 11- SE REPLAZARAN 2 POSTES DE LETRO DE IMPEDIDO E INSTALARAN 2 NUEVOS.
- 12- EN EL AREA-2 SE REPARARA 20 PIES APROX. DE CUNETON Y SE RESANARA EL CUNETON DONDE SEA NECESARIO.
- 13- EL CONTRATISTA TENDRA QUE REPARAR CUALQUIER DAÑO A LOS ENCINTADOS Y ACERAS EXISTENTES.
- 14- CUALQUIER DAÑO CAUSADO POR EL CONTRATISTA, SERA SU RESPONSABILIDAD LA REPARACION Y TENDRA QUE DEJAR EL AREA DE ACUERDO A LA CONDICION ORIGINAL SIN QUE MEDIE NINGUN COSTO ADICIONAL PARA EL DUEÑO DEL PROYECTO.
- 15- EL CONTRATISTA SERA RESPONSABLE DE GARANTIZAR QUE, UNA VEZ COLOCADO EL ASFALTO, NO SE PRODUSCAN EMPZAMIENTOS DE AGUA. DEBERA VERIFICAR Y CORREGIR CUALQUIER DEFICIENCIA EN LOS NIVELES O PENDIENTES, ASEGURANDO EL ADECUADO DRENAJE SUPERFICIAL DE TODA EL AREA PAVIMENTADA.

NOTA:

- 1- PLANO AS-BUILT PARCIAL PARA EL CALCULO DE AREAS EN ASFALTO DEL ESTACIONAMIENTO DEL CENTRO JUDICIAL DE SAN JUAN PARA PROYECTO DE REPAVIMENTACION.
- 2- EL SISTEMA DE COORDENADAS HORIZONTALES ESTA REFERIDO AL SISTEMA DE COORDENADAS PLANAS DE PUERTO RICO E ISLAS VIRGENES NAD - 83 (NA2011).
- 3- EL SISTEMA DE COORDENADAS VERTICALES ESTA REFERIDO AL DATUM PRVD02 ORTHOMETRIC HEIGHT- GEOID 2018 EPOCH 2010.
- 4- SEGUN ESTABLECIDO EL PRVD02 ES EQUIVALENTE AL "MEAN SEA LEVEL" (MSL).
- 6- LAS UNIDADES EN ESTE PLANO ESTAN EXPRESADAS EN METROS.
- 7- LA INFORMACION AQUI PRESENTADA FUE OBTENIDA Y VERIFICADA BAJO LA SUPERVISION DE LA AGRIM. ROBZEIDA ROSA BERRIOS, LIC.21330, AUTORIZADA A REALIZAR LOS TRABAJOS DE AGRIMENSURA BAJO LA FACULTAD DE EJERCER LA PROFESION SEGUN LO DISPUESTO EN LA LEY NUM. 173-1988, SEGUN ENMENDADA.

ALTURA DEL REDUCTOR DE VELOCIDAD		
A	B	C
3"	2 1/4"	1 1/2"



DETALLE #4
 DETALLE DE DIMENSIONES Y SECCION TRANSVERSAL DEL REDUCTOR DE VELOCIDAD
 NOTA:
 - LOMO DE ASFALTO, APLICAR PINTURA TRAFFIC YELLOW SOBRE LA SUPERFICIE



DETALLE #5 TIPO DE REDUCTOR DE VELOCIDAD
 NO A ESCALA

AREA DE DESARROLLO DE PROYECTOS
 DIVISION DE AGRIMENSURA
 FECHA: 8 DE DICIEMBRE DE 2025

